




**Leyenda**

-  Mar Mediterráneo
-  Término municipal

**MAGRAMA**

-  Cartográfico o Probable
-  Zona de servidumbre
-  Zona de policia

© Institut Cartografic Valencià  
 Sistema de referencia ETRS 89 (European Terrestrial System 1989) y  
 proyección cartográfica UTM referida al uso 30 Norte

**DÉNIA**

**PLAN GENERAL ESTRUCTURAL**

AJUNTAMENT DE DÉNIA

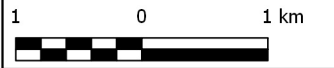
ESTUDIOS INFORMATIVOS

CODIGO PLANO: **I.DHP**

OFICINA MUNICIPAL PLANEAMIENTO

**MAGRAMA: DOMINIO HIDRÁULICO PROBABLE**

NÚMERO DE HOJA: -



ESCALA 1:60.000

PROPUESTA 2019